

Градостроительный план земельного участка

№

Р Ф - 6 9 - 2 - 0 4 - 0 - 0 0 - 2 0 2 5 - 2 9 1 5 - 0

Градостроительный план земельного участка подготовлен на основании

Заявления Департамента управления имуществом и земельными ресурсами администрации г.Твери в лице Иванова Павла Владимировича от 21.10.2025

№4128-Г

(реквизиты заявления правообладателя земельного участка, иного лица в случае, предусмотренном частью 1.1 статьи 57.3 Градостроительного кодекса Российской Федерации, с указанием ф.и.о. заявителя – физического лица, либо реквизиты заявления и наименование заявителя – юридического лица о выдаче градостроительного плана земельного участка)

Местонахождение земельного участка

Тверская область

(субъект Российской Федерации)

Городской округ город Тверь

(муниципальный район или городской округ)

(поселение)

Описание границ земельного участка:

Обозначение (номер) характерной точки	Перечень координат характерных точек в системе координат, используемой для ведения Единого государственного реестра недвижимости	
	X	Y
1	288 383,68	2 279 076,43
2	288 326,77	2 279 136,92
3	288 322,05	2 279 141,94
4	288 477,52	2 279 280,1
5	288 535,36	2 279 214,81
6	288 525,37	2 279 205,7
1	288 383,68	2 279 076,43

Кадастровый номер земельного участка (при наличии) или в случае, предусмотренном частью 1.1 1.2 статьи 57.3 Градостроительного кодекса Российской Федерации, условный номер образуемого земельного участка на основании утвержденных проекта межевания территории и (или) схемы расположения земельного участка или земельных участков на кадастровом плане территории **69:40:0200030:20**

Площадь земельного участка **18 303 кв. м**

Информация о расположенных в границах земельного участка объектах капитального строительства

В границах земельного участка расположены объекты капитального строительства. Количество объектов «0» единиц. Объекты отображаются на чертеже градостроительного плана под порядковыми номерами. Описание объектов капитального строительства приводится в подразделе 3.1 «Объекты капитального строительства» или подразделе 3.2 «Объекты, включенные в единый государственный реестр объектов культурного наследия (памятников истории и культуры) народов Российской Федерации» раздела 3.

Информация о границах зоны планируемого размещения объекта капитального строительства в соответствии с утвержденным проектом планировки территории (при наличии)

Проект планировки территории не утвержден

Обозначение (номер) характерной точки	Перечень координат характерных точек в системе координат, используемой для ведения Единого государственного реестра недвижимости	
	X	Y
-	-	-

Реквизиты проекта планировки территории и (или) проекта межевания территории в случае, если земельный участок расположен в границах территории, в отношении которой утверждены проект планировки территории и (или) проект межевания территории **«Документация по планировке территории не утверждена»**

(указывается в случае, если земельный участок расположен в граница территории в отношении которой утверждены проект планировки территории и (или) проект межевания территории)


Информация о расположении земельного участка в границах территории, в отношении которой принято решение о комплексном развитии территории и (или) заключен договор о комплексном развитии территории

(указывается в случае, если земельный участок расположен в границах территории в отношении которой принято решение о комплексном развитии территории и (или) заключен договор о комплексном развитии территории)

Градостроительный план подготовлен **О.В. Погосян – начальником отдела градостроительного зонирования и планировки территории Главного управления архитектуры и градостроительной деятельности Тверской области**

(ф.и.о., должность уполномоченного лица, наименование органа или организации)

М.П.
(при наличии)



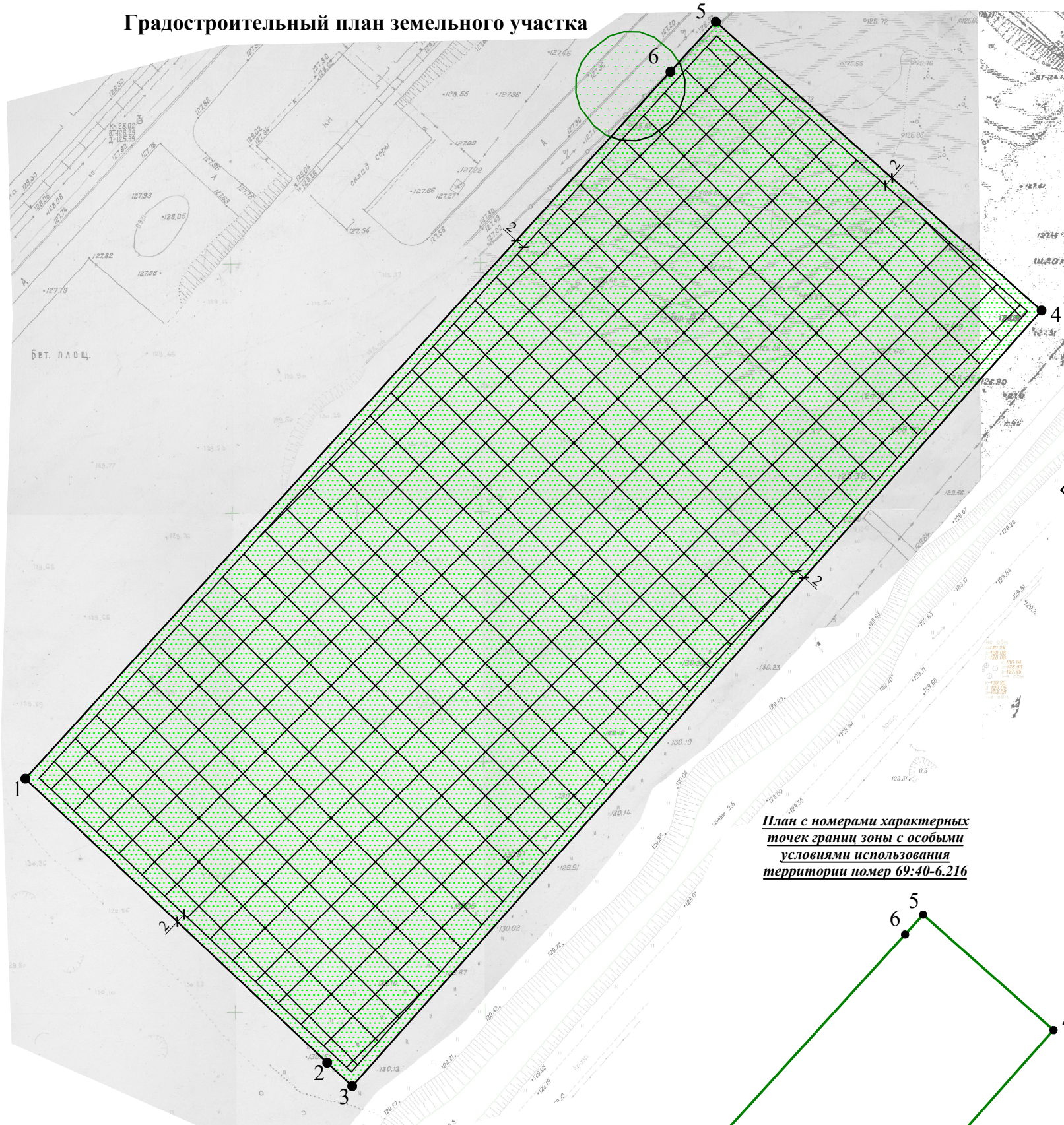
/Погосян О.В./
(расшифровка подписи)

Дата выдачи _____ 05.12.2025
(ДД.ММ.ГГГГ)

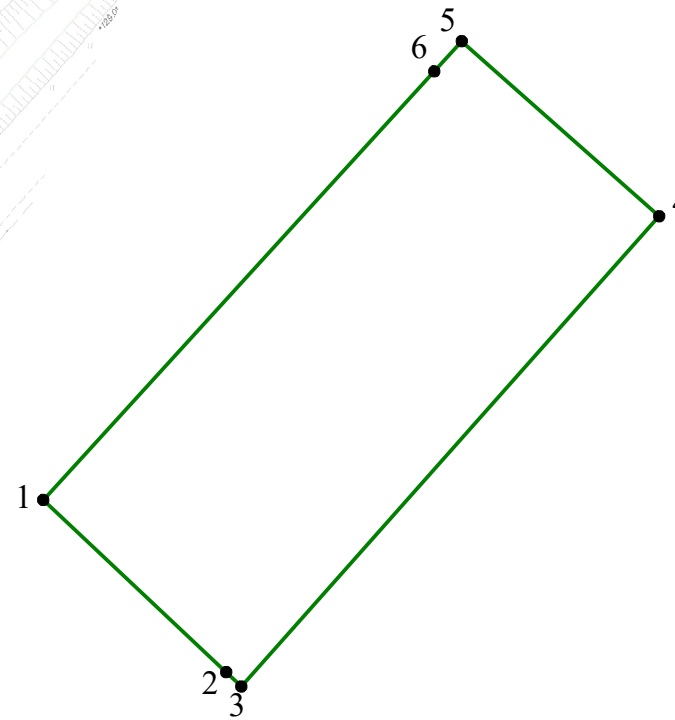
1. Чертеж(и) градостроительного плана земельного участка

Представлен на отдельном листе

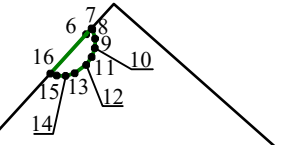
Градостроительный план земельного участка



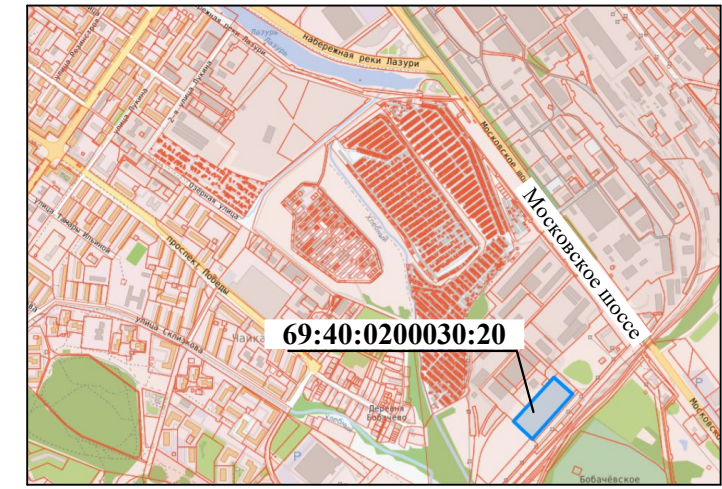
План с номерами характерных точек границ зоны с особыми условиями использования территории номер 69:40-6.216



План с номерами характерных точек границ зоны с особыми условиями использования территории номер 69:40-6.1860



Ситуационный план




Примечания:

- Площадь земельного участка 18303 кв. м
- Красные линии не установлены
- Минимальные отступы от границ земельного участка до существующего реконструируемого объекта капитального строительства в сложившейся застройке принимаются по фактическому расположению этого объекта, при этом вновь возводимые конструктивные части (надстройка, пристройка) к такому объекту должны размещаться в соответствии с нормативными отступами от границ земельного участка, которые установлены Правилами землепользования и застройки города Твери Тверской области
- Размещение объектов капитального строительства в границах технических (охранных) зон инженерных сооружений и коммуникаций допустимо по техническим условиям и согласованию организаций, эксплуатирующих данные инженерные сооружения и коммуникации (применено исключительно в границах минимальных отступов)
- Точки подключения (технологического присоединения) объектов капитального строительства к сетям инженерно-технического обеспечения невозможно отобразить на ситуационном плане
- При проектировании объектов капитального строительства учитывать требования местных и региональных нормативов градостроительного проектирования, а также противопожарные расстояния от проектируемого объекта капитального строительства до объектов капитального строительства, расположенных на соседних участках и непосредственно примыкающих к ним хоз.постройкам согласно требованиям СП 4.13130.2013
- Сведения об установлении зон с особыми условиями использования территорий отсутствуют в Едином государственном реестре недвижимости. Информация об установленных в соответствии с частью 8 статьи 26 Федерального закона от 3 августа 2018 г. № 342-ФЗ «О внесении изменений в Градостроительный кодекс Российской Федерации и отдельные законодательные акты Российской Федерации» зонах с особыми условиями использования территорий в отношении испрашиваемого земельного участка отсутствует в распоряжении Главархитектуры Тверской области
- Чертеж градостроительного плана земельного участка разработан в масштабе 1:500

Условные обозначения:

- граница земельного участка (по правоустанавливающим документам);
- границы смежно расположенных земельных участков;
- 6 ● - характерные точки границ земельного участка, границ зоны с особыми условиями использования территории и красной линии;
- границы минимальных отступов от границ земельного участка, в пределах которого разрешается строительство объектов капитального строительства
- границы, в пределах которых разрешается строительство объектов капитального строительства;
- границы зоны с особыми условиями использования территории сведения о которых содержатся в ЕГРН
- 3 - расстояние (указано в метрах)

						Градостроительный план земельного участка		
						Тверская область, г. Тверь, проезд Подъездной, земельный участок 14		
						Кадастровый номер 69:40:0200030:20		
изм.	кол.уч	лист	док.	Подпись	Дата	Стадия	Лист	Листов
	Исполнитель	Корнильева			12.25		1	1
	Проверил	Алексеева			12.25			
	Утвердил	Погосян			12.25			
						Масштаб 1: 1000		
						Главное управление архитектуры и градостроительной деятельности Тверской области		

Чертеж (и) градостроительного плана земельного участка разработан (ы) на топографической основе в масштабе

1: 500, выполненной На топографической основе г. Твери
(дата, наименование организации, подготовившей топографическую основу)

Чертеж градостроительного плана земельного участка разработан
**Главным управлением архитектуры и градостроительной деятельности
Тверской области, 05.12.2025**
(дата, наименование организации)

2. Информация о градостроительном регламенте либо требованиях к назначению, параметрам и размещению объекта капитального строительства на земельном участке, на который действие градостроительного регламента не распространяется или для которого градостроительный регламент не устанавливается

**Земельный участок расположен в коммунально-складской территориальной зоне (К).
Градостроительный регламент установлен**

2.1. Реквизиты акта органа государственной власти субъекта Российской Федерации, органа местного самоуправления, содержащего градостроительный регламент либо реквизиты акта федерального органа государственной власти, органа государственной власти субъекта Российской Федерации, органа местного самоуправления, иной организации, определяющего в соответствии с федеральными законами порядок использования земельного участка, на который действие градостроительного регламента не распространяется или для которого градостроительный регламент не устанавливается

Решение Тверской городской Думы от 02.07.2003 № 71 «Правила землепользования и застройки города Твери» (в редакции от 30.05.2023 №214-пп)

2.2. Информация о видах разрешенного использования земельного участка

№ п/п	Наименование вида разрешенного использования земельного участка	Описание вида разрешенного использования земельного участка
Основные виды разрешенного использования земельного участка		
1	Предоставление коммунальных услуг	Размещение зданий и сооружений, обеспечивающих поставку воды, тепла, электричества, газа, отвод канализационных стоков, очистку и уборку объектов недвижимости (котельных, водозаборов, очистных сооружений, насосных станций, водопроводов, линий электропередач, трансформаторных подстанций, газопроводов, линий связи, телефонных станций, канализаций, стоянок, гаражей и мастерских для обслуживания уборочной и аварийной техники, сооружений, необходимых для сбора и плавки снега)
2	Административные здания организаций, обеспечивающих предоставление коммунальных услуг	Размещение зданий, предназначенных для приема физических и юридических лиц в связи с предоставлением им коммунальных услуг
3	Общежития	Размещение зданий, предназначенных для размещения общежитий, предназначенных для проживания граждан на время их работы, службы или обучения, за исключением зданий, размещение которых предусмотрено содержанием вида

№ п/п	Наименование вида разрешенного использования земельного участка	Описание вида разрешенного использования земельного участка
		разрешенного использования «Гостиничное обслуживание»
4	Бытовое обслуживание	Размещение объектов капитального строительства, предназначенных для оказания населению или организациям бытовых услуг (мастерские мелкого ремонта, ателье, бани, парикмахерские, прачечные, химчистки, похоронные бюро)
5	Хранение автотранспорта	Размещение отдельно стоящих и пристроенных гаражей, в том числе подземных, предназначенных для хранения автотранспорта, в том числе с разделением на машино-места, за исключением гаражей, размещение которых предусмотрено содержанием вида разрешенного использования «Служебные гаражи»
6	Амбулаторное ветеринарное обслуживание	Размещение объектов капитального строительства, предназначенных для оказания ветеринарных услуг без содержания животных
7	Приюты для животных	Размещение объектов капитального строительства, предназначенных для оказания ветеринарных услуг в стационаре; размещение объектов капитального строительства, предназначенных для содержания, разведения животных, не являющихся сельскохозяйственными, под надзором человека, оказания услуг по содержанию и лечению бездомных животных; размещение объектов капитального строительства, предназначенных для организации гостиниц для животных
8	Заправка транспортных средств	Размещение автозаправочных станций; размещение магазинов сопутствующей торговли, зданий для организации общественного питания в качестве объектов дорожного сервиса
9	Автомобильные мойки	Размещение автомобильных моек, а также размещение магазинов сопутствующей торговли
10	Ремонт автомобилей	Размещение мастерских, предназначенных для ремонта и обслуживания автомобилей, и прочих объектов дорожного сервиса, а также размещение магазинов сопутствующей торговли
11	Магазины	Размещение объектов капитального строительства, предназначенных для продажи товаров, торговая площадь которых составляет до 5000 кв. м
12	Связь	Размещение объектов связи, радиовещания, телевидения, включая воздушные радиорелейные, надземные и подземные кабельные линии связи, линии радиофикации, антенные поля, усилительные пункты на кабельных линиях связи, инфраструктуру спутниковой связи и телерадиовещания, за исключением объектов связи, размещение которых предусмотрено содержанием видов разрешенного

№ п/п	Наименование вида разрешенного использования земельного участка	Описание вида разрешенного использования земельного участка
		использования «Предоставление коммунальных услуг», «Оказание услуг связи»
13	Склады	Размещение сооружений, имеющих назначение по временному хранению, распределению и перевалке грузов (за исключением хранения стратегических запасов), не являющихся частями производственных комплексов, на которых был создан груз: промышленные базы, склады, погрузочные терминалы и доки, нефтехранилища и нефтеналивные станции, газовые хранилища и обслуживающие их газоконденсатные и газоперекачивающие станции, элеваторы и продовольственные склады, за исключением железнодорожных перевалочных складов
14	Железнодорожные пути	Размещение железнодорожных путей
15	Обслуживание железнодорожных перевозок	Размещение зданий и сооружений, в том числе железнодорожных вокзалов и станций, а также устройств и объектов, необходимых для эксплуатации, содержания, строительства, реконструкции, ремонта наземных и подземных зданий, сооружений, устройств и других объектов железнодорожного транспорта; размещение погрузочно-разгрузочных площадок, прирельсовых складов (за исключением складов горюче-смазочных материалов и автозаправочных станций любых типов, а также складов, предназначенных для хранения опасных веществ и материалов, не предназначенных непосредственно для обеспечения железнодорожных перевозок) и иных объектов при условии соблюдения требований безопасности движения, установленных федеральными законами
16	Размещение автомобильных дорог	Размещение автомобильных дорог за пределами населенных пунктов и технически связанных с ними сооружений, придорожных стоянок (парковок) транспортных средств в границах городских улиц и дорог, за исключением предусмотренных видами разрешенного использования «Хранение автотранспорта», «Служебные гаражи», «Стоянки транспорта общего пользования», а также некапитальных сооружений, предназначенных для охраны транспортных средств; размещение объектов, предназначенных для размещения постов органов внутренних дел, ответственных за безопасность дорожного движения
17	Обслуживание перевозок пассажиров	Размещение зданий и сооружений, предназначенных для обслуживания пассажиров, за исключением объектов капитального строительства, размещение

№ п/п	Наименование вида разрешенного использования земельного участка	Описание вида разрешенного использования земельного участка
		которых предусмотрено содержанием вида разрешенного использования «Внеуличный транспорт»
18	Стоянки транспорта общего пользования	Размещение стоянок транспортных средств, осуществляющих перевозки людей по установленному маршруту
19	Водный транспорт	Размещение искусственно созданных для судоходства внутренних водных путей, размещение объектов капитального строительства внутренних водных путей, размещение объектов капитального строительства морских портов, размещение объектов капитального строительства, в том числе морских и речных портов, причалов, пристаней, гидротехнических сооружений, навигационного оборудования и других объектов, необходимых для обеспечения судоходства и водных перевозок, заправки водного транспорта
20	Трубопроводный транспорт	Размещение нефтепроводов, водопроводов, газопроводов и иных трубопроводов, а также иных зданий и сооружений, необходимых для эксплуатации названных трубопроводов
21	Гидротехнические сооружения	Размещение гидротехнических сооружений, необходимых для эксплуатации водохранилищ (плотин, водосбросов, водозаборных, водовыпускных и других гидротехнических сооружений, судопропускных сооружений, рыбозащитных и рыбопропускных сооружений, берегозащитных сооружений)
22	Улично-дорожная сеть	Размещение объектов улично-дорожной сети: автомобильных дорог, трамвайных путей и пешеходных тротуаров в границах населенных пунктов, пешеходных переходов, бульваров, площадей, проездов, велодорожек и объектов велотранспортной и инженерной инфраструктуры; размещение придорожных стоянок (парковок) транспортных средств в границах городских улиц и дорог, за исключением предусмотренных видами разрешенного использования «Хранение автотранспорта», «Служебные гаражи», «Стоянки транспорта общего пользования», а также некапитальных сооружений, предназначенных для охраны транспортных средств
23	Деловое управление	Размещение объектов капитального строительства с целью: размещения объектов управленческой деятельности, не связанной с государственным или муниципальным управлением и оказанием услуг, а также с целью обеспечения совершения сделок, не требующих передачи товара в момент их совершения

№ п/п	Наименование вида разрешенного использования земельного участка	Описание вида разрешенного использования земельного участка
		между организациями, в том числе биржевая деятельность (за исключением банковской и страховой деятельности)
24	Объекты торговли (торговые центры, торгово-развлекательные центры (комплексы))	Размещение объектов капитального строительства, общей площадью свыше 5000 кв. м с целью размещения одной или нескольких организаций, осуществляющих продажу товаров, и (или) оказание услуг в соответствии с содержанием видов разрешенного использования «Банковская и страховая деятельность», «Общественное питание», «Гостиничное обслуживание», «Развлечения», «Развлекательные мероприятия», «Проведение азартных игр», размещение гаражей и (или) стоянок для автомобилей сотрудников и посетителей торгового центра
25	Банковская и страховая деятельность	Размещение объектов капитального строительства, предназначенных для размещения организаций, оказывающих банковские и страховые услуги
26	Общественное питание	Размещение объектов капитального строительства в целях устройства мест общественного питания (рестораны, кафе, столовые, закусочные, бары)
27	Гостиничное обслуживание	Размещение гостиниц, а также иных зданий, используемых с целью извлечения предпринимательской выгоды из предоставления жилого помещения для временного проживания в них
28	Связь	Размещение объектов связи, радиовещания, телевидения, включая воздушные радиорелейные, надземные и подземные кабельные линии связи, линии радиофикации, антенные поля, усилительные пункты на кабельных линиях связи, инфраструктуру спутниковой связи и телерадиовещания, за исключением объектов связи, размещение которых предусмотрено содержанием видов разрешенного использования «Предоставление коммунальных услуг», «Оказание услуг связи»
29	Служебные гаражи	Размещение постоянных или временных гаражей, стоянок для хранения служебного автотранспорта, используемого в целях осуществления видов деятельности, предусмотренных видами разрешенного использования «Общественное использование объектов капитального строительства», «Предпринимательство», а также для стоянки и хранения транспортных средств общего пользования, в том числе в депо
Условно разрешенные виды использования земельного участка		
Не устанавливаются		
Вспомогательные виды разрешенного использования земельного участка		

№ п/п	Наименование вида разрешенного использования земельного участка	Описание вида разрешенного использования земельного участка
30	Благоустройство территории	Размещение декоративных, технических, планировочных, конструктивных устройств, элементов озеленения, различных видов оборудования и оформления, малых архитектурных форм, некапитальных нестационарных строений и сооружений, информационных щитов и указателей, применяемых как составные части благоустройства территории, общественных туалетов

2.3. Предельные (минимальные и (или) максимальные) размеры земельного участка и предельные параметры разрешенного строительства, реконструкции объекта капитального строительства, установленные градостроительным регламентом для территориальной зоны, в которой расположен земельный участок (см. ниже, статья 34 Правил землепользования и застройки города Твери)

Предельные (минимальные и (или) максимальные) размеры земельных участков, в том числе их площадь			Минимальные отступы от границ земельного участка в целях определения мест допустимого размещения зданий, строений, сооружений, за пределами которых запрещено строительство зданий, строений, сооружений	Предельное количество этажей и (или) предельная высота зданий, строений, сооружений	Максимальный процент застройки в границах земельного участка, определяемый как отношение суммарной площади земельного участка, которая может быть застроена, ко всей площади земельного участка	Требования к архитектурным решениям объектов капитального строительства, расположенным в границах территории исторического поселения федерального или регионального значения	Иные показатели
1	2	3	4	5	6	7	8
Длина, м	Ширина, м	Площадь, м ² или га					
См. ниже (статья 38 Правил)	См. ниже (статья 38 Правил)	См. ниже (статья 38 Правил)	См. ниже (статья 38 Правил)	См. ниже (статья 38 Правил)	См. ниже (статья 38 Правил)	См. ниже (статья 38 Правил)	См. ниже (статья 38 Правил)

Статья 38 Правил:

4. Предельные (минимальные и (или) максимальные) размеры земельных участков и предельные параметры разрешенного строительства, реконструкции объектов капитального строительства.

4.1. Предельные размеры земельных участков:

№ п/п	Наименование вида разрешенного использования земельного участка	Предельные размеры земельных участков	
		Минимальный, кв.м	Максимальный, кв.м
1	Предоставление коммунальных услуг	не подлежит установлению	не подлежит установлению
2	Административные здания организаций, обеспечивающих предоставление коммунальных услуг	200	не подлежит установлению
3	Общежития	не подлежит установлению	не подлежит установлению
4	Бытовое обслуживание	200	не подлежит установлению
5	Хранение автотранспорта	не подлежит установлению	не подлежит установлению
6	Амбулаторное ветеринарное обслуживание	не подлежит установлению	не подлежит установлению
7	Приюты для животных	не подлежит установлению	не подлежит установлению
8	Заправка транспортных средств	не подлежит установлению	не подлежит установлению
9	Автомобильные мойки	не подлежит установлению	не подлежит установлению
10	Ремонт автомобилей	не подлежит установлению	не подлежит установлению
11	Магазины	200	не подлежит установлению
12	Связь	не подлежит установлению	не подлежит установлению
13	Склады	не подлежит установлению	не подлежит установлению
14	Железнодорожные пути	не подлежит установлению	не подлежит установлению
15	Обслуживание железнодорожных перевозок	не подлежит установлению	не подлежит установлению
16	Размещение автомобильных дорог	не подлежит установлению	не подлежит установлению
17	Обслуживание перевозок пассажиров	не подлежит установлению	не подлежит установлению
18	Стоянки транспорта общего пользования	не подлежит установлению	не подлежит установлению
19	Водный транспорт	не подлежит установлению	не подлежит установлению
20	Трубопроводный транспорт	не подлежит установлению	не подлежит установлению
21	Гидротехнические сооружения	не подлежит установлению	не подлежит установлению
22	Улично-дорожная сеть	не подлежит установлению	не подлежит установлению
23	Деловое управление	не подлежит установлению	не подлежит установлению
24	Объекты торговли (торговые центры, торгово-развлекательные центры (комплексы))	не подлежит установлению	не подлежит установлению
25	Банковская и страховая деятельность	не подлежит установлению	не подлежит установлению
26	Общественное питание	200	не подлежит установлению
27	Гостиничное обслуживание	не подлежит установлению	не подлежит установлению
28	Связь	не подлежит установлению	не подлежит установлению
29	Служебные гаражи	не подлежит установлению	не подлежит установлению
Вспомогательные виды разрешенного использования земельного участка			

№ п/п	Наименование вида разрешенного использования земельного участка	Предельные размеры земельных участков	
		Минимальный, кв.м	Максимальный, кв.м
30	Благоустройство территории	не подлежит установлению	не подлежит установлению

При формировании земельных участков для размещения или эксплуатации объектов коммунального хозяйства и инженерной инфраструктуры вне зависимости от вида разрешенного использования исходного земельного участка, минимальный предельный размер земельного участка не подлежит установлению.

При формировании земельных участков под объектами, введенными в эксплуатацию до утверждения Правил землепользования и застройки города Твери, минимальный предельный размер земельного участка не подлежит установлению.

4.2. Параметры застройки для нежилых зданий, строений, сооружений (далее - нежилые здания):

4.2.1. Требования к минимальным отступам зданий, строений и сооружений от границ земельных участков в целях определения мест допустимого размещения зданий, строений и сооружений при строительстве (реконструкции), за пределами которых запрещено строительство зданий, строений и сооружений, устанавливаются в соответствии с таблицей:

№ п/п	Расположение границ земельных участков	Вид и характеристика объекта капитального строительства / сооружения	Минимальный отступ стен зданий, строений и сооружений от границ земельных участков
1	границы земельных участков, совпадающие с красными линиями улиц	нежилые здания	2 метра от выступающих конструктивных элементов здания (крыльца, прямки, отмостка и т.д.) <*>
2	границы земельных участков, совпадающие с красными линиями проездов	нежилые здания	2 метра от выступающих конструктивных элементов здания (крыльца, прямки, отмостка и т.д.) <*>
3	границы земельных участков, не примыкающие к красным линиям	нежилые здания	2 метра от выступающих конструктивных элементов здания (крыльца, прямки, отмостка и т.д.) <***>

<*> в условиях сложившейся застройки допускается размещение зданий по красной линии улиц.

<***> отступ от общей границы смежных земельных участков в случае строительства на этих земельных участках единого объекта капитального строительства не подлежит установлению

Минимальные отступы от границ земельного участка до существующего реконструируемого объекта капитального строительства в сложившейся застройке принимаются по фактическому расположению этого объекта, при этом вновь возводимые конструктивные части (надстройка, пристройка) к такому объекту должны размещаться в соответствии с нормативными отступами от границ земельного участка, которые установлены Правилами землепользования и застройки города Твери.

Документацией по планировке территории устанавливаются линии застройки, определяющие границы застройки при размещении зданий, строений, сооружений с отступом от красных линий или от границ земельного участка.

4.2.2. Высотный регламент:

№ п/п	Объект капитального строительства	Предельное количество надземных этажей	Предельная высота
1	нежилые здания и сооружения	5 этажей	не подлежит установлению
шпильки, флагштоки - без ограничения			

4.2.3. Параметры застройки:

№ п/п	Объект капитального строительства	Максимальный коэффициент застройки	Максимальный коэффициент плотности застройки
1	нежилые здания и сооружения	0,6	не подлежит установлению
2	объекты для постоянного хранения транспортных средств (автостоянок, паркингов, гаражей, гаражей- стоянок)	не подлежит установлению при соблюдении требований технических регламентов	

В случае строительства единого объекта капитального строительства на нескольких смежных земельных участках коэффициент застройки рассчитывается от суммарной площади смежных участков, на которых размещается данный объект.

Отступ от общей границы смежных земельных участков в случае строительства на этих земельных участках единого объекта капитального строительства не подлежит установлению.

4.3. Параметры застройки для размещения объектов коммунального хозяйства и инженерной инфраструктуры, не являющихся линейными:

- максимальный коэффициент застройки - 0,8 от площади земельного участка;
- в случае строительства единого объекта капитального строительства на нескольких смежных земельных участках коэффициент застройки рассчитывается от суммарной площади смежных участков, на которых размещается данный объект;
- минимальные отступы от границ земельных участков - не подлежат установлению;
- предельное количество надземных этажей - 1 этаж;
- предельная высота - не подлежит установлению.

4.4. Минимальная доля озеленения земельных участков.

4.4.1. К озеленению земельного участка относятся части земельного участка, которые не заняты тротуарами или проездами, не оборудованы георешетками и иными видами укрепления газонов и при этом покрыты зелеными насаждениями (древесной, кустарниковой и травянистой растительностью).

4.4.2. В площадь озеленения земельного участка могут включаться:

- площадки для отдыха взрослых, детские (игровые) площадки;
- открытые спортивные площадки;
- грунтовые пешеходные дорожки;
- другие подобные объекты благоустройства.

Размещение вышеперечисленных площадок возможно с учетом устанавливаемых границ охранных зон инженерных сетей.

4.4.3. Площадь, занимаемая объектами, которыми может быть оборудована озелененная часть земельного участка, не должна превышать 50% площади озелененной части земельного участка.

4.4.4. Минимально допустимая площадь озеленения земельных участков

№ п/п	Вид разрешенного использования земельного участка	Минимальная площадь озеленения земельного участка
1	Малоэтажная многоквартирная жилая застройка, среднеэтажная жилая застройка, многоэтажная жилая застройка (высотная застройка)	18 кв. м на 100 кв. м общей площади квартир (без учета площади балконов) в объекте капитального строительства на участке
2	Дошкольное, начальное и среднее общее образование	50% земельного участка
3	Для индивидуального жилищного строительства, среднее и высшее профессиональное образование, обеспечение спортивнозрелищных мероприятий, обеспечение занятий спортом в помещениях, площадки для занятий спортом, оборудованные площадки для занятий спортом, водный спорт, спортивные базы, ритуальная деятельность, ведение садоводства	40% земельного участка
4	Объекты культурно-досуговой деятельности, развлекательные мероприятия	20% земельного участка
5	Дома социального обслуживания, оказание социальной помощи населению, амбулаторно-поликлиническое обслуживание, деловое управление, магазины, общественное питание, гостиничное обслуживание, хранение автотранспорта, объекты торговли (торговые центры, торгово-развлекательные центры (комплексы), производственная деятельность, тяжелая промышленность, автомобилестроительная промышленность, легкая промышленность, фармацевтическая промышленность, пищевая промышленность, нефтехимическая промышленность, строительная промышленность	15% земельного участка
6	Общежития	30% земельного участка
7	Стационарное медицинское обслуживание (за исключением станций скорой помощи)	60% земельного участка
8	Охрана природных территорий	95% земельного участка

9	Ведение огородничества	90% от площади земельного участка
---	------------------------	-----------------------------------

4.4.5. Применительно к видам разрешенного использования земельного участка, не указанным в таблице подпункта 4.8.4. настоящего пункта, параметры минимально допустимой площади озеленения земельных участков не подлежат установлению, могут определяться заданием на проектирование.

4.4.6. Требования к размерам и озеленению санитарно-защитных зон следует принимать в соответствии с «СП 42.13330.2016. Свод правил. Градостроительство. Планировка и застройка городских и сельских поселений. Актуализированная редакция СНиП 2.07.01-89*».

4.5. Минимальное количество мест для стоянки (размещения) индивидуального автотранспорта в границах земельного участка.

4.5.1 Минимальное количество мест для стоянки (размещения) индивидуального автотранспорта в границах земельного участка (парковочных мест и (или) машино-мест) определяется в зависимости от вида разрешенного использования земельных участков и устанавливается согласно таблице настоящего подпункта для видов использования земельных участков, расположенных во всех территориальных зонах.

№ п/п	Вид разрешенного использования земельного участка	Минимальное количество мест для стоянки (размещения) индивидуального автотранспорта
1	Для индивидуального жилищного строительства, блокированная жилая застройка, ведение садоводства	1 место на земельный участок
2	Малоэтажная многоквартирная жилая застройка, среднеэтажная жилая застройка, многоэтажная жилая застройка (высотная застройка)	1 место на 120 кв. м общей площади квартир (без учета площади балконов)
3	Дошкольное, начальное и среднее общее образование	1 место на 5 работников, а также 1 место на 100 учащихся, но не менее 2 мест $\leq*$. В условиях реконструкции и в случае строительства в сложившейся застройке - не устанавливается
4	Среднее и высшее профессиональное образование	1 место на 5 работников, а также 1 место на 50 учащихся $\leq*$ В условиях реконструкции и в случае строительства в сложившейся застройке - не устанавливается
5	Гостиничное обслуживание	15 мест на 100 мест и обслуживающего персонала
6	Объекты культурно-досуговой деятельности, цирки и зверинцы, развлекательные мероприятия	32 места на 100 мест или одновременных посетителей при их максимальном количестве
7	Парки культуры и отдыха	10 мест на 1 га
8	Общественное питание	32 места на 100 посадочных мест
9	Обеспечение занятий спортом в помещениях	11 мест на 100 мест
10	Обеспечение спортивно-зрелищных мероприятий	8 мест на 100 мест
11	Причалы для маломерных судов	32 места на 100 одновременных посетителей при их максимальном количестве

12	Социальное обслуживание, государственное управление, представительская деятельность, деловое управление, банковская и страховая деятельность	43 места на 100 работающих
13	Бытовое обслуживание	10 - 15 мест на 30 м2 общей площади
14	Амбулаторно-поликлиническое обслуживание	10 мест на 100 посещений в смену
15	Стационарное медицинское обслуживание	30 мест на 100 коек
16	Железнодорожные пути, обслуживание железнодорожных перевозок, обслуживание перевозок пассажиров, стоянки транспорта общего пользования, водный транспорт, воздушный транспорт	10 мест на 100 пассажиров дальнего следования, прибывающих в час «пик»
17	Магазины, Объекты торговли (торговые центры, торгово-развлекательные центры (комплексы))	1 место на 50 кв.м общей площади
18	Рынки	54 мест на 50 торговых мест
19	Производственная деятельность, тяжелая промышленность, автомобилестроительная промышленность, легкая промышленность, фармацевтическая промышленность, пищевая промышленность, нефтехимическая промышленность, строительная промышленность	22 места на 100 работающих
20	Охрана природных территорий	22 места на 100единовременныхпосетителей

<*> места для стоянки (размещения) индивидуального автотранспорта размещаются на стоянках- спутниках, если их размещение в границах земельного участка противоречит санитарным требованиям, на соответствующем расстоянии.

4.5.2. Применительно к видам разрешенного использования, не указанным в таблице 1 подпункта 4.5.1 настоящего пункта, параметры минимального количества машино-мест для хранения индивидуального автотранспорта на земельных участках не подлежат установлению, могут определяться заданием на проектирование.

4.5.3 При использовании земельного участка с несколькими видами разрешенного использования минимальное количество мест для стоянки (размещения) индивидуального автотранспорта определяется как сумма требуемых в соответствии с подпунктом 4.5.1 настоящего пункта мест для стоянки (размещения) индивидуального автотранспорта для всех видов использования земельного участка.

4.5.4 Количество мест для стоянки (размещения) индивидуального автотранспорта в границах квартала складывается из количества мест для стоянки (размещения) индивидуального автотранспорта, расположенных в границах квартала, и мест для стоянки (размещения) индивидуального автотранспорта в границах земельных участков.

4.5.5 Места для стоянки (размещения) индивидуального автотранспорта, необходимые в соответствии с Правилами землепользования и застройки города Твери, могут быть организованы в виде:

- отдельно стоящих, встроенных, пристроенных и встроенно-пристроенных гаражей, в том числе подземных, предназначенных для хранения личного автотранспорта граждан, с возможностью размещения автомобильных моек;
- гаражей с несколькими стояночными местами, стоянок (парковок), гаражей, в том числе многоярусных.

4.5.6 При осуществлении подготовки документации по планировке территории, места для стоянки (размещения) индивидуального автотранспорта, необходимые в соответствии с Правилами землепользования и застройки города Твери, размещаются в границах земельного участка или в границах иных земельных участков (на стоянках-спутниках), расположенных в границах квартала и предназначенных для размещения гаражей и автостоянок, а также могут быть организованы на территориях общего пользования.

В случае освоения территории, в границах которой предусматривается осуществление деятельности по комплексному и устойчивому развитию территории и (или) выполняется подготовка документации по планировке территории, в границах земельного участка должно быть размещено не менее 50% требуемых в соответствии с подпунктом 4.5.1 настоящего пункта мест для стоянки (размещения) индивидуального автотранспорта. Остальные 50 % требуемых в соответствии с подпунктом 4.5.1 настоящего пункта мест для стоянки (размещения) индивидуального автотранспорта, могут размещаться в границах иных земельных участков, предназначенных для размещения гаражей и автостоянок, а также могут быть организованы на территориях общего пользования.

Земельные участки стоянок-спутников, допустимые для размещения мест для стоянки (размещения) индивидуального автотранспорта в соответствии с требованиями настоящего подпункта и обоснованные при подготовке документации по планировке территории, должны располагаться: для всех видов разрешенного использования земельного участка - на расстоянии в пределах пешеходной доступности не более 400 метров от границ земельного участка.

Размещение части необходимого количества мест для стоянки (размещения) индивидуального автотранспорта в границах квартала за границами земельного участка должно быть обосновано в документации по планировке территории.

4.5.7 В случаях, предусмотренных в части 2 статьи 41 Градостроительного кодекса Российской Федерации (осуществление освоения территории, в границах которой не предусматривается осуществление деятельности по комплексному и устойчивому развитию территории, и не подготавливается документация по планировке территории), 100% требуемых в соответствии с подпунктом 4.5.1 настоящего пункта мест для стоянки (размещения) индивидуального автотранспорта для планируемых к размещению объектов капитального строительства предусматривается в границах земельного участка, за исключением земельных участков с видами разрешенного использования, которые отмечены в таблице подпункта 4.5.1 настоящего пункта знаком <*>.

В целях обеспечения расчетного количества мест для стоянки автотранспорта возможно строительство (реконструкция) улиц с размещением на них парковок при согласовании с Администрацией города Твери.

4.5.8 Площади парковочных мест определяются из расчета не менее 25 кв. м на автомобиль (с учетом проездов). При примыкании участков для стоянки к проезжей части улиц и проездов и продольном расположении автомобилей - не менее 18 кв. м на автомобиль (без учета проездов).

Минимально допустимые размеры машино-места составляют 5,3 x 2,5 м, максимально допустимы размеры машино-места - 6,2 x 3,6 м.

4.5.9 Места для стоянки (размещения) индивидуального автотранспорта, предусмотренные в подпункте 4.5.2 настоящего пункта, должны предусматривать не менее 10 % мест (но не менее одного места) для специальных автотранспортных средств инвалидов, в том числе около объектов социальной, инженерной и транспортной инфраструктур (жилых, общественных и производственных зданий, строений и

			циональ- ная зона							
-	-	-	-	-	-	-	-	-	-	-

3. Информация о расположенных в границах земельного участка объектах капитального строительства и объектах культурного наследия

3.1. Объекты капитального строительства

_____ , **Информация отсутствует** _____ ,
 (согласно чертежу градостроительного плана) (назначение объекта капитального строительства, этажность, высотность, общая площадь, площадь застройки)
 инвентаризационный или кадастровый номер **Информация отсутствует** _____ ,

3.2. Объекты, включенные в единый государственный реестр объектов культурного наследия (памятников истории и культуры) народов Российской Федерации

Объекты культурного наследия, включенные в Единый государственный реестр объектов культурного наследия (памятников истории и культуры) народов Российской Федерации, выявленные объекты культурного наследия и объекты, обладающие признаками объекта культурного наследия отсутствуют _____ ,
 № _____ ,
 (согласно чертежу градостроительного плана) (назначение объекта культурного наследия, общая площадь, площадь застройки)

Информация отсутствует _____ ,
 (наименование органа государственной власти, принявшего решение о включении выявленного объекта культурного наследия в реестр, реквизиты этого решения)
 регистрационный номер в реестре **Информация отсутствует** от **Информация отсутствует** _____
 (дата)

4. Информация о расчетных показателях минимально допустимого уровня обеспеченности территории объектами коммунальной, транспортной, социальной инфраструктур и расчетных показателях максимально допустимого уровня территориальной доступности указанных объектов для населения в случае, если земельный участок расположен в границах территории, в отношении которой предусматривается осуществление деятельности по комплексному и устойчивому развитию территории:

Информация о расчетных показателях минимально допустимого уровня обеспеченности территории								
Объекты коммунальной инфраструктуры			Объекты транспортной инфраструктуры			Объекты социальной инфраструктуры		
Наименование вида объекта	Единица измерения	Расчетный показатель	Наименование вида объекта	Единица измерения	Расчетный показатель	Наименование вида объекта	Единица измерения	Расчетный показатель
1	2	3	4	5	6	7	8	9
-	-	-	-	-	-	-	-	-
Информация о расчетных показателях максимально допустимого уровня территориальной доступности								
Наименование вида объекта	Единица измерения	Расчетный показатель	Наименование вида объекта	Единица измерения	Расчетный показатель	Наименование вида объекта	Единица измерения	Расчетный показатель
1	2	3	4	5	6	7	8	9
-	-	-	-	-	-	-	-	-

5. Информация об ограничениях использования земельного участка, в том числе, если земельный участок полностью или частично расположен в границах зон с особыми условиями использования территорий

1. В соответствии с Генеральным планом города Твери, утверждённым постановлением Правительства Тверской области от 22.11.2021г № 615-пп земельный участок расположен в границах зоны с особыми условиями использования территории, а именно:

- полностью в санитарно-защитной зоне предприятий, сооружений и иных объектов.

- полностью в третьем поясе зоны санитарной охраны подземных источников водоснабжения.

2. В соответствии с данными ЕГРН земельный участок расположен в границах зоны с особыми условиями использования территории, а именно:

- полностью Санитарно-защитная зона для имущественного комплекса промышленной площадки АО "Сибур-ПЭТФ", расположенного по адресу: Тверская область, г. Тверь, реестровый номер 69:40-6.216

Ограничение Пункт V п.п. 5.1-5.2 СанПиН 2.2.1/2.1.1.1200-03 в новой редакции

- частично Охранная зона оборудования РП-48 ,реестровый номер 69:40-6.1860

Ограничения установлены в соответствии с постановлением Правительства Российской Федерации от 24.02.2009 № 160 «О порядке установления охранных зон объектов электросетевого хозяйства и особых условий использования земельных

участков, расположенных в границах таких зон».

3. В соответствии с «Картой (схемой) границ полос воздушных подходов аэродрома государственной авиации Тверь (Мигалово), а пределах которой осуществляется выдача санитарно-эпидемиологических заключений руководителями территориальных органов Роспотребнадзора в соответствии с требованиями Федерального закона № 135-ФЗ от 1 июля 2017 г.», утвержденной Командующим военно-воздушными силами — заместителем главнокомандующего Воздушно-космическими силами Минобороны России, земельный участок находится в границах полос воздушных подходов аэродрома Тверь (Мигалово).

Согласно требований ч. 3, 4 ст. 4 Федерального закона от 01.07.2017 №135-ФЗ в данном случае до установления приаэродромной территории необходимо согласование проектной документации объектов капитального строительства со старшим авиационным начальником аэродрома Тверь (Мигалово).

6. Информация о границах зон с особыми условиями использования территорий, если земельный участок полностью или частично расположен в границах таких зон:

Наименование зоны с особыми условиями использования территории с указанием объекта, в отношении которого установлена такая зона	Перечень координат характерных точек в системе координат, используемой для ведения Единого государственного реестра недвижимости		
	Обозначение (номер) характерной точки	X	Y
1	2	3	4
1. -полностью в санитарно-защитной зоне предприятий, сооружений и иных объектов. - полностью в третьем поясе зоны санитарной охраны подземных источников водоснабжения. (Генеральный план города Твери утверждён постановлением Правительства Тверской области от 22.11.2021г № 615-пп)	-	-	-
2. – полностью Санитарно-защитная зона для имущественного комплекса промышленной площадки АО "Сибур-ПЭТФ", расположенного по адресу: Тверская область, г. Тверь, реестровый номер 69:40-6.216 (данные ЕГРН)	1 2 3 4 5 6	288 383,68 288 326,77 288 322,05 288 477,52 288 535,36 288 525,37	2 279 076,43 2 279 136,92 2 279 141,94 2 279 280,1 2 279 214,81 2 279 205,7
3. – частично Охранная зона оборудования РП-48 ,реестровый номер 69:40-6.1860(данные ЕГРН)	6 7 8 9 10 11	288 525,37 288 527,27 288 526,87 288 523,86 288 520,72 288 517,76	2 279 205,7 2 279 207,43 2 279 207,71 2 279 208,61 2 279 208,53 2 279 207,49

	12	288 515,27	2 279 205,57
	13	288 512,45	2 279 201,88
	14	288 511,56	2 279 198,88
	15	288 511,65	2 279 195,89
	16	288 512,34	2 279 193,81
<p>4.земельный участок находится в границах полос воздушных подходов аэродрома Тверь (Мигалово) («Карта (схема) границ полос воздушных подходов аэродрома государственной авиации Тверь (Мигалово), а пределах которой осуществляется выдача санитарно-эпидемиологических заключений руководителями территориальных органов Роспотребнадзора в соответствии с требованиями Федерального закона № 135-ФЗ от 1 июля 2017 г.»)</p>			

7. Информация о границах публичных сервитутов **Информация отсутствует**

Обозначение (номер) характерной точки	Перечень координат характерных точек в системе координат, используемой для ведения Единого государственного реестра недвижимости	
	X	Y
Информация отсутствует	-	-

8. Номер и (или) наименование элемента планировочной структуры, в границах которого расположен земельный участок

Номер элемента планировочной структуры – 03

Наименование элемента планировочной структуры – Московский район

9. Информация о возможности подключения (технологического присоединения) объектов капитального строительства к сетям инженерно-технического обеспечения (за исключением сетей электроснабжения), определяемая с учетом программ комплексного развития систем коммунальной инфраструктуры поселения, муниципального округа, городского округа (при их наличии), в состав которой входят сведения о максимальной нагрузке в возможных точках подключения (технологического присоединения) к таким сетям, а также сведения об организации, представившей данную информацию

Информация отсутствует

10. Реквизиты нормативных правовых актов субъекта Российской Федерации, муниципальных правовых актов, устанавливающих требования к благоустройству территории

Решение Тверской городской Думы от 16.10.2014 № 368 «Об утверждении Правил благоустройства территории города Твери»

11. Информация о красных линиях: **Информация отсутствует**

Обозначение (номер) характерной точки	Перечень координат характерных точек в системе координат, используемой для ведения Единого государственного реестра недвижимости	
	X	Y
-	-	-

12. Информация о требованиях к архитектурно-градостроительному облику объекта капитального строительства: **Информация отсутствует**

№	Требования к архитектурно-градостроительному облику объекта капитального строительства	Показатель
1	2	3
-	-	-



ДОКУМЕНТ ПОДПИСАН
ЭЛЕКТРОННОЙ ПОДПИСЬЮ

Сертификат dd24bf1166940877e0807ddb2640ce
Владелец: Погосян Овсання Викторовна
Действителен 14.08.25 05:48:47 по 07.11.26 05:48:47